



МУНИЦИПАЛЬНОЕ ОБРАЗОВАНИЕ
СЕРДОЛОВО
ВСЕВОЛОЖСКОГО МУЦИПАЛЬНОГО РАЙОНА
ЛЕНИНГРАДСКОЙ ОБЛАСТИ

АДМИНИСТРАЦИЯ

ПОСТАНОВЛЕНИЕ

03 марта 2021 г.
г. Сердолово

№ 129

**Об установлении публичного
сервитута на земельный
участок с кадастровым
номером 47:08:0102002:220**

В соответствии с п. 2 ст. 3.3 Федерального закона № 137-ФЗ от 25 октября 2001 "О введении в действие Земельного кодекса Российской Федерации", п.п. 8 п. 4 ст. 23, п. 1 ст. 39.37, п.п. 4 ст. 39.38 Земельного кодекса Российской Федерации, Федеральным законом № 131-ФЗ от 06.10.2003 «Об общих принципах организации местного самоуправления в Российской Федерации», рассмотрев ходатайство Общества с ограниченной ответственностью «Сердоловские коммунальные системы» (далее - ООО «СКС») (ИНН 4703141700, ОГРН 1144703003235, адрес место нахождения: 188650, Ленинградская область, Всеволожский район, г. Сердолово, ул. Школьная, д. 4) и другие представленные документы, на основании протокола заседания межведомственной земельной комиссии от 11.02.2021 № 3, утвержденного постановлением администрации МО Сердолово № 73 от 15.02.2021, администрация МО Сердолово

ПОСТАНОВЛЯЕТ:

1. Установить ООО «СКС» публичный сервитут общей площадью 284 кв.м в отношении земельного участка с кадастровым номером 47:08:0102002:220, расположенного по адресу: Ленинградская область, Всеволожский район, г. Сердолово, ул. Дмитрия Кожемякина, в районе д. 11, корп. 1 (далее – Публичный сервитут).
2. Утвердить границы Публичного сервитута, согласно приложению к настоящему постановлению.

3. Цель установления Публичного сервитута – размещение водопроводных сетей.

4. Срок установления Публичного сервитута – 49 лет.

5. ООО «СКС» привести земельный участок в состояние, пригодное для использования в соответствии с видом разрешенного использования, после завершения на земельном участке деятельности, для обеспечения которой установлен Публичный сервитут.

6. Публичный сервитут подлежит государственной регистрации в соответствии с Федеральным законом «О государственной регистрации недвижимости».

7. Настоящее постановление вступает в силу после его подписания и подлежит размещению на официальном сайте администрации МО Сертолово в информационно-телекоммуникационной сети Интернет в течение пяти рабочих дней со дня его принятия.

8. Направить копии настоящего постановления в течение пяти рабочих дней со дня принятия правообладателю земельного участка с кадастровым номером 47:08:0102002:220, в орган регистрации прав, ООО «СКС».

9. Контроль за исполнением настоящего постановления оставляю за собой.

Глава администрации



Ю.А. Ходько

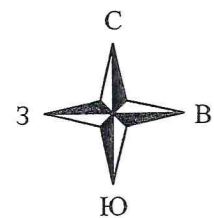



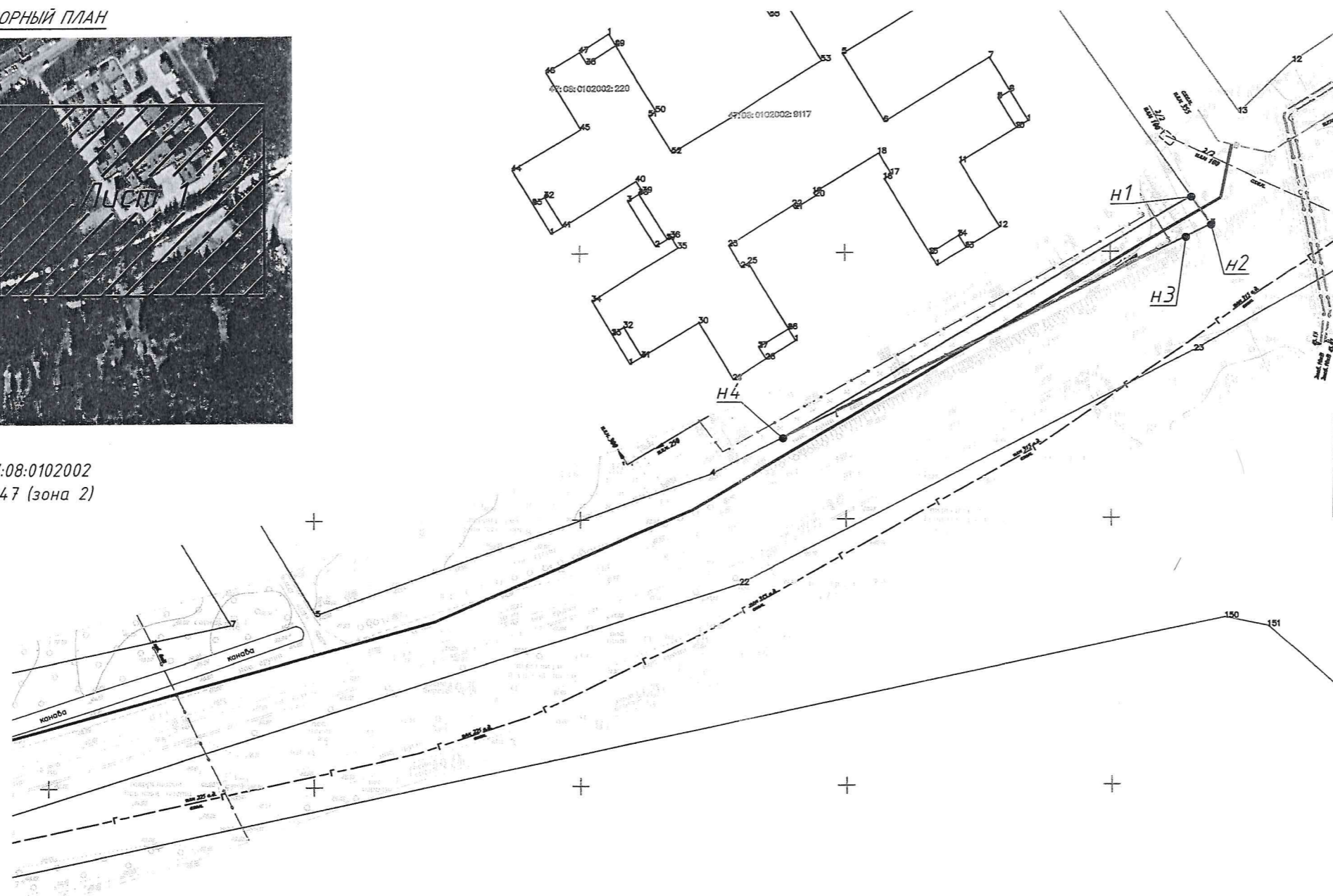
Схема расположения границ публичного сервитута

Применение
к постановлению
от 03.03.2021 № 129

ОБЗОРНЫЙ ПЛАН



Кадастровый квартал: 47:08:0102002
Система координат: МСК-47 (зона 2)
Масштаб М1:1000



Координаты характерных точек границ земель предполагаемых к использованию под размещение объекта на з/у 47:08:0102002:220

№ п/п	X	Y
н1	458810.30	2209765.20
н2	458805.37	2209768.65
н3	458805.04	2209768.88
н4	458765.30	2209688.25
н1	458810.30	2209765.20
	Периметр: 185 м ²	Площадь: 284 м ²

Условные обозначения:

Обозначение	Наименование
	Проектируемая сеть водоснабжения ПЭ100 SDR17 Ф355
	Границы земель предполагаемых к использованию под размещение объекта на з/у 47:08:0102002:220
	Границы существующих земельных участков учтенных в едином государственном реестре недвижимости
н1	Номера характерных точек земель предполагаемых к использованию на период строительства

ПРИМЕЧАНИЯ:

- «Строительство внеплощадочных сетей водоснабжения» для подключения объекта: «Плавательный бассейн в г.Сертолово», расположенного по адресу: Ленинградская область, Всеволожский муниципальный район, Сертоловское городское поселение, г.Сертолово, микрорайон Сертолово-1, Восточно-Выборгское шоссе, участок 15 (Кадастровый номер земельного участка: 47:08:0102002:8305)
- Местоположение: Ленинградская область, Всеволожский район, г.Сертолово
- Общая площадь земель предполагаемых к использованию: 284 м²